



La Balade «Le plateau de Coiron»

Ardèche

Aller (125km – 2h50)

- Chabeuil – Parking TOTAL, **Rdv 8h45 Départ 9h00**
- Direction Crest pour ramassage,
- Prendre PRIVAS puis FREYSSENET par D7, (Café pour les accros)
- Se rendre à COMBERAJAU D324
- Direction AUBENAS et prendre D104
- St PRIVAS et arrêt à **VOGÜË**, (Regroupt et Déj)

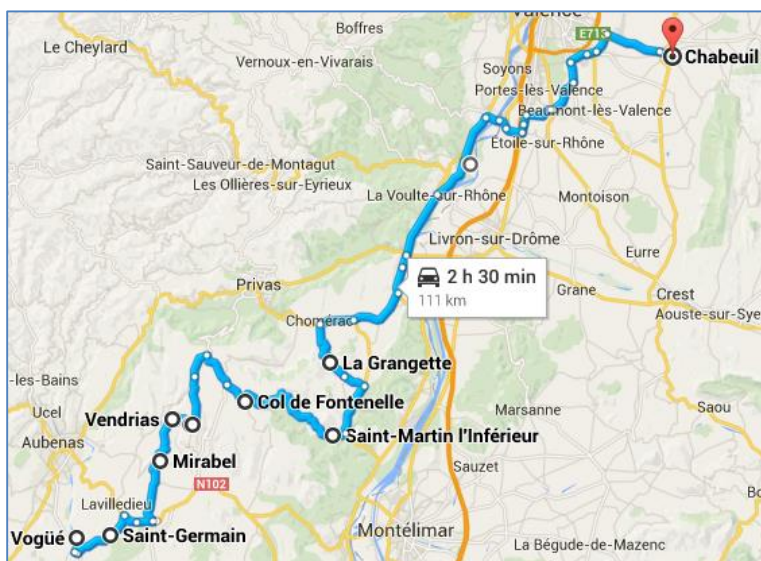
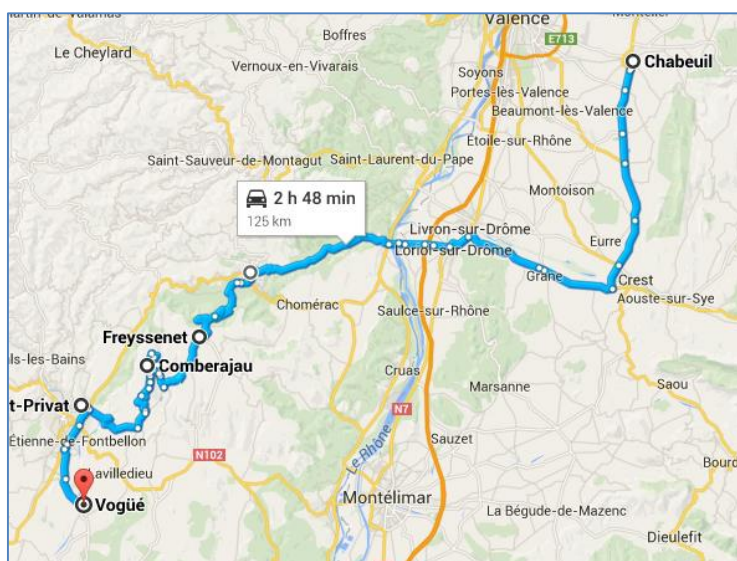
Retour (111km – 2h30)

- Départ VOGÜË Direction ST-GERMAIN D103
- MIRABEL par D258 (Café après sieste) ou VENDRIAS,
- Puis ST GINEIS EN COIRON, D307 et D224
- Puis D7 jusqu'au Col de FONTENELLE (Regroupement)
- D213 jusqu'à ST MARTIN L'INFÉRIEUR
- D2 et D3 jusqu'à CHOMERAC
- Puis LE POUZIN via D86 jusqu'à Chabeuil


<https://goo.gl/maps/l13e0>

<https://goo.gl/maps/Ylbbp>

Prévoir Pique-nique et le plein d'essence,



Valeurs d'une bonne balade ...



A Tous les Motards :

Éditer le road book

Respect horaire du départ avec plein
Tél au Meneur si route
perdue

Rouler en quinconce avec une garde-à-vue

Aux Adhérents Juniors-Séniors :

Au rétro, coup d'œil sur motard derrière
Halte du motard-solo aux intersections
Patience au point de regroupement
Remplacement régulier du Motard-Balai

A chacun son allure, à chacun son rythme !!... Un « Vrai Motard » est un motard Vivant !

- ✓ Respecter les autres,... c'est se respecter soi même !... Nous ne sommes pas des « Sauvages » !...
- ✓ N'effectuez aucune manœuvre qui pourrait mettre les autres en danger !
- ✓ Dans le cas où un motard (ou groupe) souhaiterait faire demi tour, merci d'attendre une pause (regroupement) commune, afin de prévenir le reste de la troupe !

Les photos sur www.Moto26.fr (Pensez à nous laisser les vôtres ! via association.moto26@gmail.com)

-Portable Sergio : 06.08.30.30.81-

