



# Balade «CROIX DE BAUZON»

## Aller (131km – 2h45)

- Chabeuil – Parking Total, **Rdv 9h15 Départ 9h30**
- Pont des Lones
- Beauchastel D120 (Regroupement)
- Les Ollières sur Eyrieux, (Accro Café)
- Privas, (Regroupement)
- Col de l'Escrinet (Regroupement)
- Saint Privat D518b (Regroupement)
- Labégude / Prades
- Col de la Croix de Bauzon (PIQUE-NIQUE)


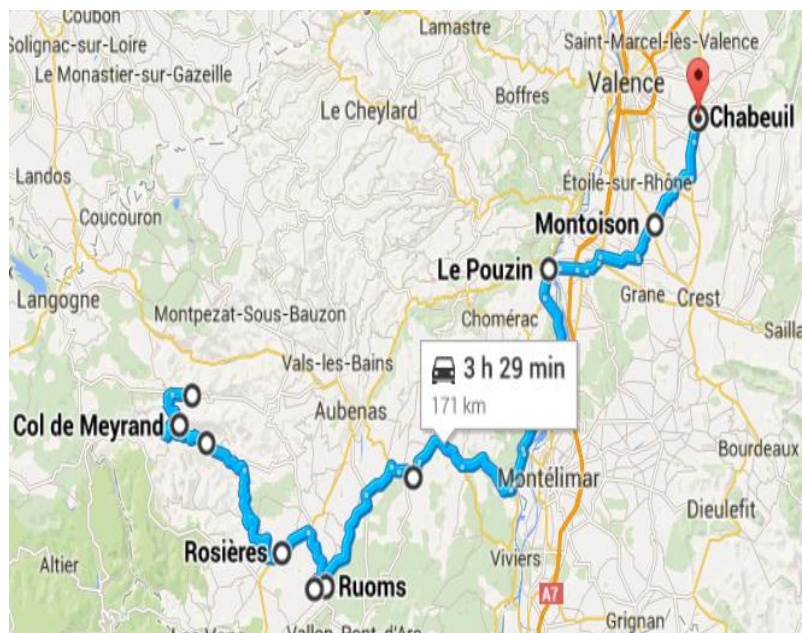
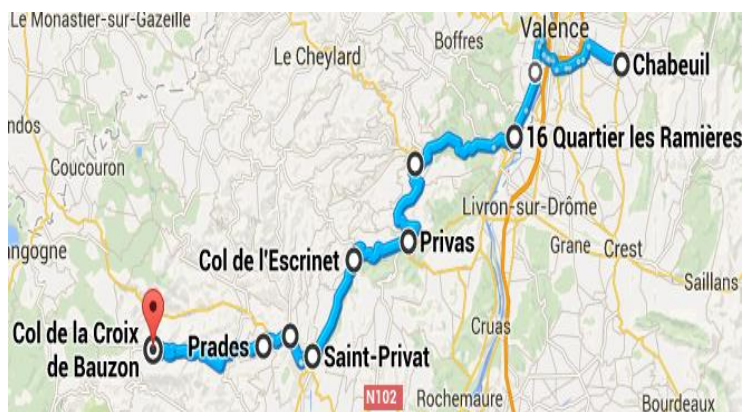
<https://goo.gl/maps/9X8TC>

## Retour (171km – 3h29)

- Col de Meyrand
- Valgorges D24
- Rosières D4 (Regroupement)
- Gorges de la Baume
- Ruoms D579 (accro Café)
- Villeneuve-de-Berg N102
- Le Teil, Le Pouzin (Regroupement)
- Livron / Montoisson
- Chabeuil

<https://goo.gl/maps/FckSb>

**Prévoir pique-nique et le plein d'essence,**



## Valeurs d'une bonne balade ...

### A Tous les Motards :

- Éditer le road book
- Tél au Meneur si route perdue
- Respect horaire du départ avec plein
- Rouler en quinconce avec une

### Aux Adhérents Juniors-Séniors :

- Au rétro, coup d'œil sur motard derrière
- Halte du motard-solo aux intersections
- Patience au point de regroupement
- Remplacement régulier du Motard-Balai
- Cocarde Jaune

**A chacun son allure, à chacun son rythme !!... Un « Vrai Motard » est un motard Vivant !**

- ✓ Respecter les autres,... c'est se respecter soi même !... Nous ne sommes pas des « Sauvages » !...
- ✓ N'effectuez aucune manœuvre qui pourrait mettre les autres en danger !
- ✓ Dans le cas où un motard (ou groupe) souhaiterait faire demi tour, merci d'attendre une pause (regroupement) commune, afin de prévenir le reste de la troupe !

Les photos sur [www.Moto26.fr](http://www.Moto26.fr) (Pensez à nous laisser les vôtres ! via [association.moto26@gmail.com](mailto:association.moto26@gmail.com))

-Portable Sergio : 06.08.30.30.81-

