

Chabeuil / Trieves

Prévoir Pique nique et le plein d'essence fait.

Aller (144 km – 3h19')

- Chabeuil – Parking Lidl, **Rdv 8h45, Départ 9h00**
- Leoncel / Col de la Bataille
- Vassieux en Vercors
- Die
- Chatillon en Diois
- Lus la Croix haute
- Vallon de la Jarjatte (Regroupement, PicNic et photos...)

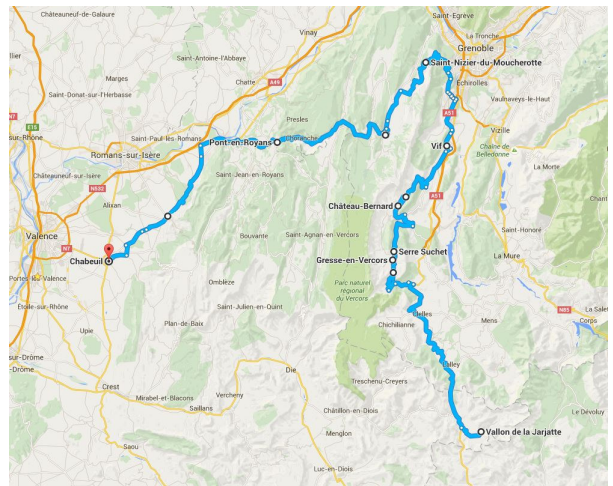
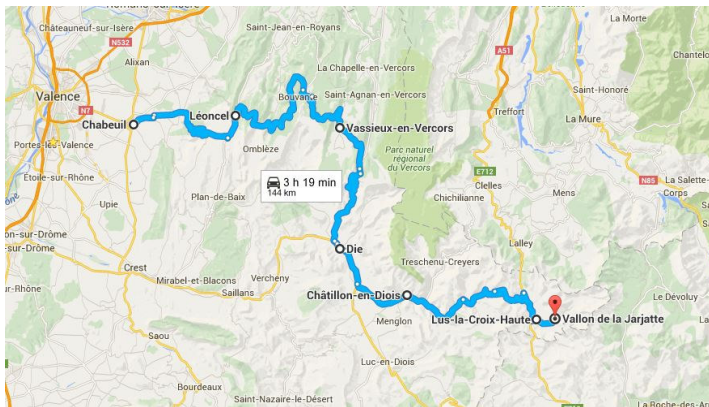
Retour (197 km – 4h18')

- Vallon de la Jarjatte
- Serre Suchet / Gresse en vercors
- Château Bernard
- Vif
- St Nizier de Moucherotte
- Villard de Lans
- Pont en Royans
- Chabeuil

**Pour celles et ceux qui souhaiteraient finir la soirée ensemble, faites le nous savoir pour réserver à Pizzeria*

Aller : <https://goo.gl/maps/ko1wAKmrpWL2>


Retour : <https://goo.gl/maps/ZD1jkel3eHJ2>



Valeurs pour une bonne balade ...

A Tous les Motards :

- Éditer le road book
- Respect horaire du départ avec plein Carburant fait !
- Tél au Meneur si route perdue
- Rouler en quinconce avec une cocarde Jaune
- Ne montrez pas les obstacles du pieds !



Aux Adhérents Juniors-Séniors :

- Au rétro, coup d'œil sur motard derrière
- Halte du motard-solo aux intersections
- Patience au point de regroupement
- Remplacement régulier du Motard-Balai

A chacun son allure, à chacun son rythme !!... Un « Vrai Motard » est un motard Vivant !

- ✓ Respecter les autres,... c'est se respecter soi même !... Nous ne sommes pas des « Sauvages » !...
- ✓ Appliquez le « principe des relais » et personne ne se perdra !
- ✓ N'effectuez aucune manœuvre qui pourrait mettre les autres en danger !
- ✓ Dans le cas où un motard (ou groupe) souhaiterait faire demi tour, merci d'attendre une pause (regroupement) commune, afin de prévenir le reste de la troupe !

Les photos sur www.Moto26.fr (Pensez à nous laisser les vôtres ! via association.moto26@gmail.com)

